REGIONE SICILIANA
COMUNE DI ACI BONACCORSI

PIANO REGOLATORE GENERALE
VARIANTE 04

COMPARTO 2

PROGETTISTA: Arch. Lucia Colosi		
TAVOLA: 4	Versione aggiornata al D.Dir. n.465/DRU del 11/06/2009	SCALA 1:2000

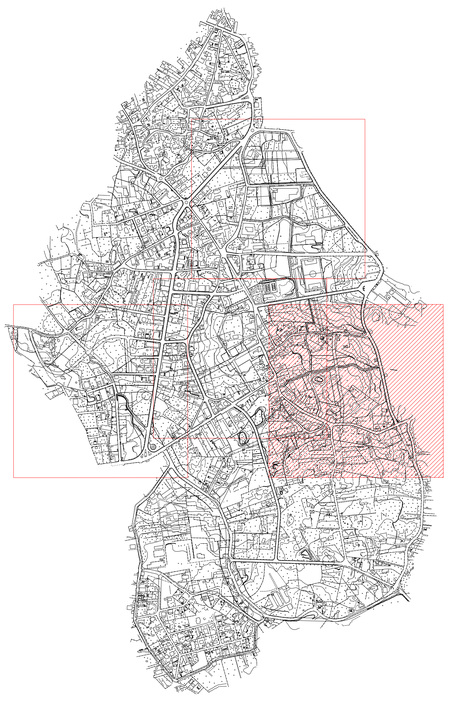

STRALCIO PIANO REGOLATORE GENERALE - scala 1:2000

- ZONA A1
- ZONA A2
- ZONA B1
- ZONA B2
- ZONA C1
- ZONA C2
- ZONA F1
- ZONA F2
- ZONA F3
- (PC) CENTRO PROTEZIONE CIVILE
- (T) VERDE A PARCO
- (P) PARCHEGGIO
- (CE) CENTRO COMMERCIALE ESPOSITIVO
- VINCOLO
- LIMITE COMPRENSORIO

PLANIMETRIA DI ZONIZZAZIONE - scala 1:2000

- LIMITE COMPARTO
- (C1) ZONA RESIDENZIALE
- (V) VERDE PUBBLICO
- (P) PARCHEGGIO
- (CE) CENTRO COMMERCIALE ESPOSITIVO
- (PC) PROTEZIONE CIVILE
- DEMOLIZIONI

PLANIMETRIA SU CATASTALE foglio n. 4 e 5 - scala 1:2000

- LIMITE COMPARTO
- AREE DA ESPROPRIARE

PLANIVOLUMETRICO - scala 1:2000

- LIMITE COMPARTO
- VERDE PUBBLICO
- STRADA CONDOMINIALE
- (C1) ZONA RESIDENZIALE
- (CE) CENTRO COMMERCIALE ESPOSITIVO
- (PC) PROTEZIONE CIVILE

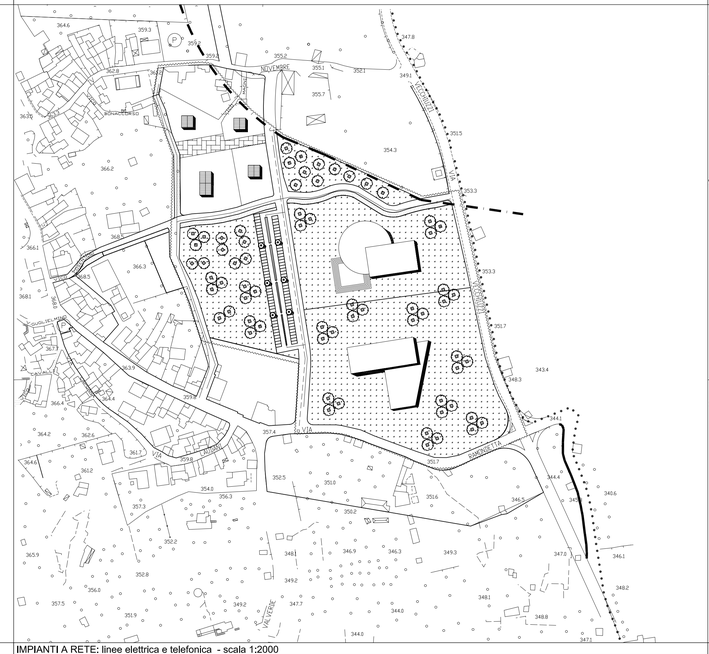

IMPIANTI A RETE: linee elettrica e telefonica - scala 1:2000

- LIMITE COMPARTO
- VERDE PUBBLICO
- STRADA CONDOMINIALE
- RETE ELETTRICA
- RETE TELEFONICA
- PALO D'ILLUMINAZIONE
- CABINA DI MEDIA TENSIONE
- CABINA TELEFONICA

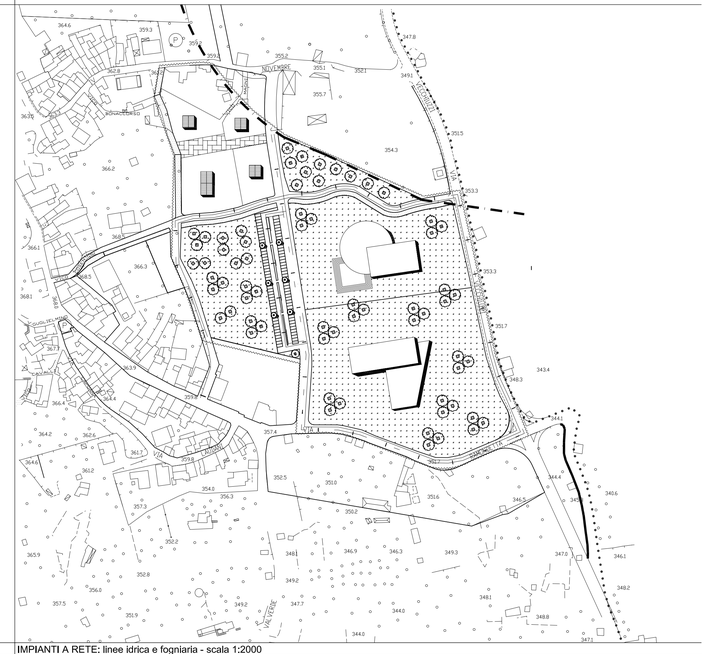

IMPIANTI A RETE: linee idrica e fogniaria - scala 1:2000

- LIMITE COMPARTO
- VERDE PUBBLICO
- STRADA CONDOMINIALE
- RETE IDRICA ESISTENTE
- RETE FOGNIARIA ESISTENTE
- RETE IDRICA DI PROGETTO
- RETE FOGNIARIA DI PROGETTO
- CADITOIA